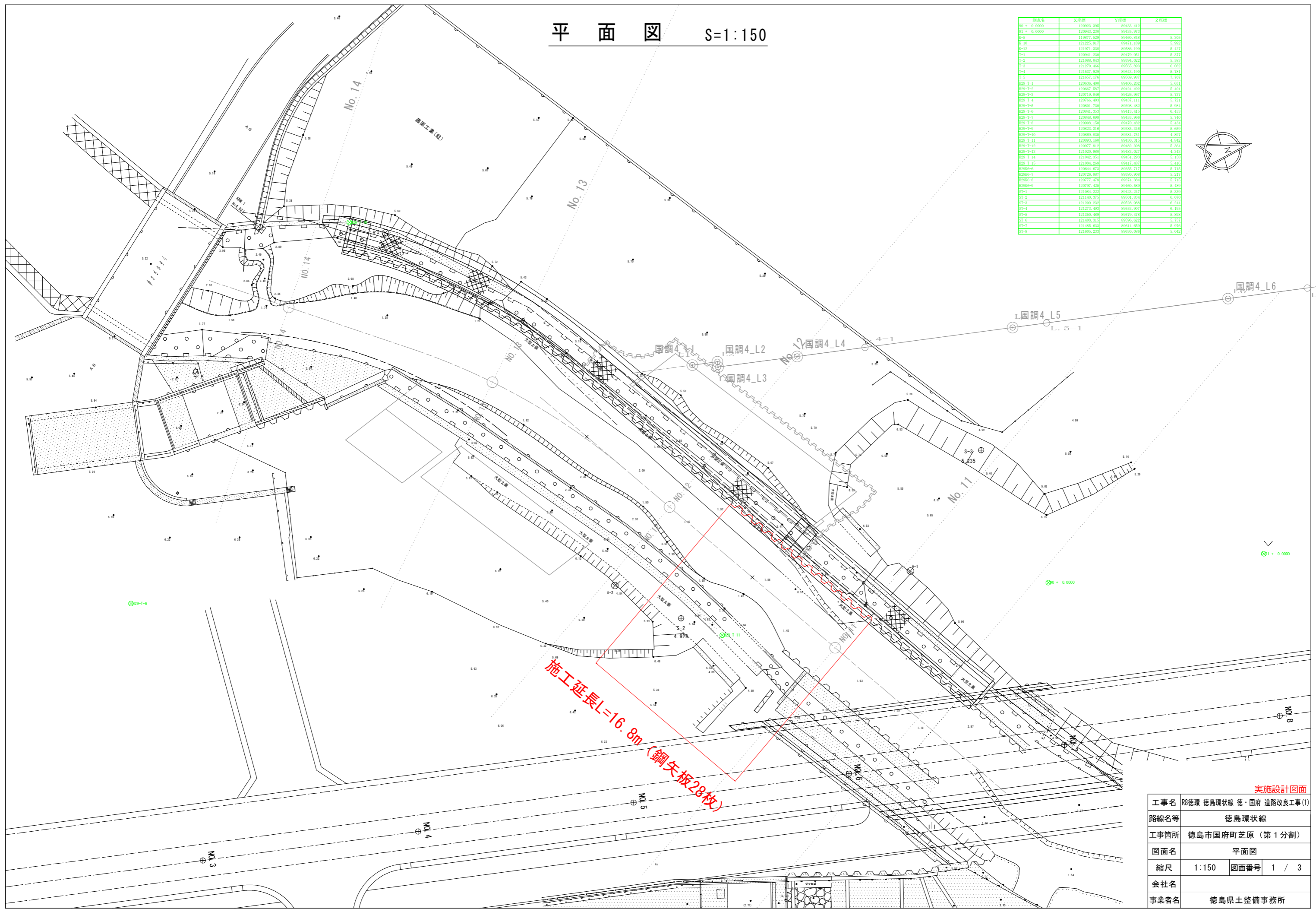


# 平面図 S=1:150

点名	X座標	Y座標	Z座標
90	0.0000	120623.265	89433.412
91	0.0000	120943.250	89433.973
K-8	118977.529	89469.848	5.902
K-10	121225.917	89471.159	5.902
K-12	121971.535	89536.199	5.427
T-1	120941.250	89470.951	5.377
T-2	121088.943	89394.022	5.383
T-3	121270.864	89565.804	6.082
T-4	121537.929	89643.190	5.791
T-5	121657.176	89569.987	7.707
H29-T-1	120636.400	89406.202	5.631
H29-T-2	120867.967	89423.463	5.901
H29-T-3	120719.948	89426.903	5.737
H29-T-4	120766.407	89437.111	5.721
H29-T-5	120801.739	89398.482	5.984
H29-T-6	120841.553	89413.413	6.453
H29-T-7	120848.003	89455.964	5.740
H29-T-8	120908.150	89470.482	5.434
H29-T-9	120823.316	89385.346	5.659
H29-T-10	120969.835	89384.751	4.897
H29-T-11	120882.160	89430.315	4.942
H29-T-12	120977.912	89482.398	5.364
H29-T-13	121020.660	89483.027	4.543
H29-T-14	121042.351	89451.203	5.158
H29-T-15	121084.268	89417.497	5.416
H29M-6	120844.673	89535.711	5.715
H29M-7	120726.987	89380.908	5.217
H29M-8	120777.478	89374.384	5.715
H29M-9	120797.425	89469.389	5.489
ST-1	121084.222	89423.247	5.239
ST-2	121140.273	89501.834	6.070
ST-3	121209.222	89528.988	6.214
ST-4	121273.463	89553.907	6.195
ST-5	121350.489	89579.478	5.988
ST-6	121408.315	89596.622	5.522
ST-7	121485.633	89614.659	5.976
ST-8	121605.233	89630.084	5.042



施工延長L=16.8m (鋼矢板28枚)

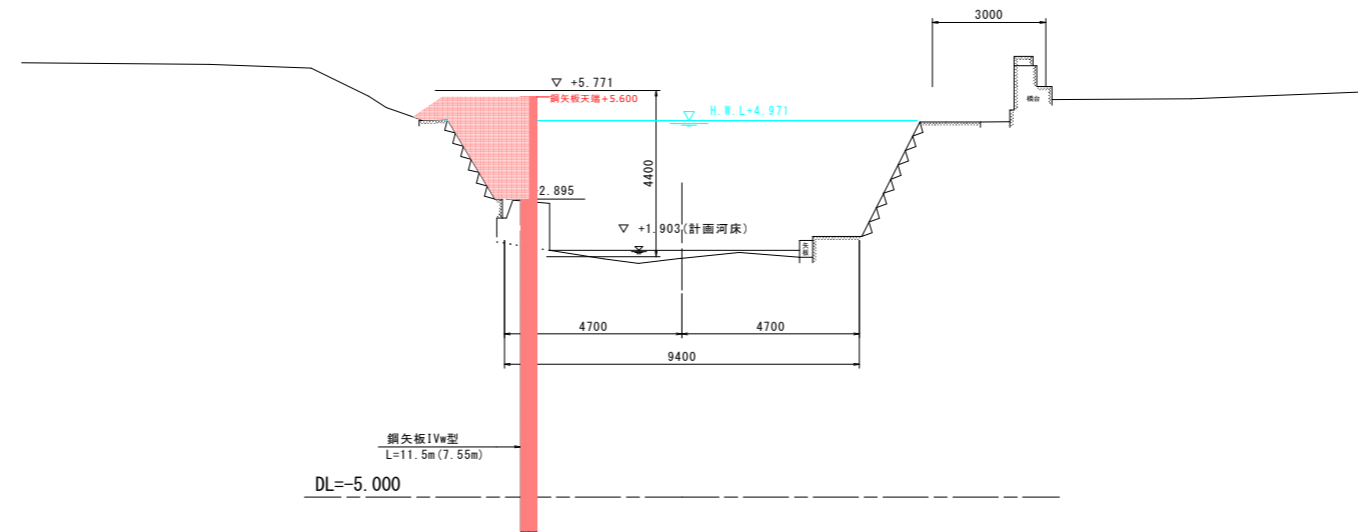
実施設計図面

工事名	R8徳環 徳島環状線 徳・国府 道路改良工事(1)		
路線名等	徳島環状線		
工事箇所	徳島市国府町芝原 (第1分割)		
図面名	平面図		
縮尺	1:150	図面番号	1 / 3
会社名			
事業者名	徳島県土整備事務所		

# 河川横断図(その1) S=1:100

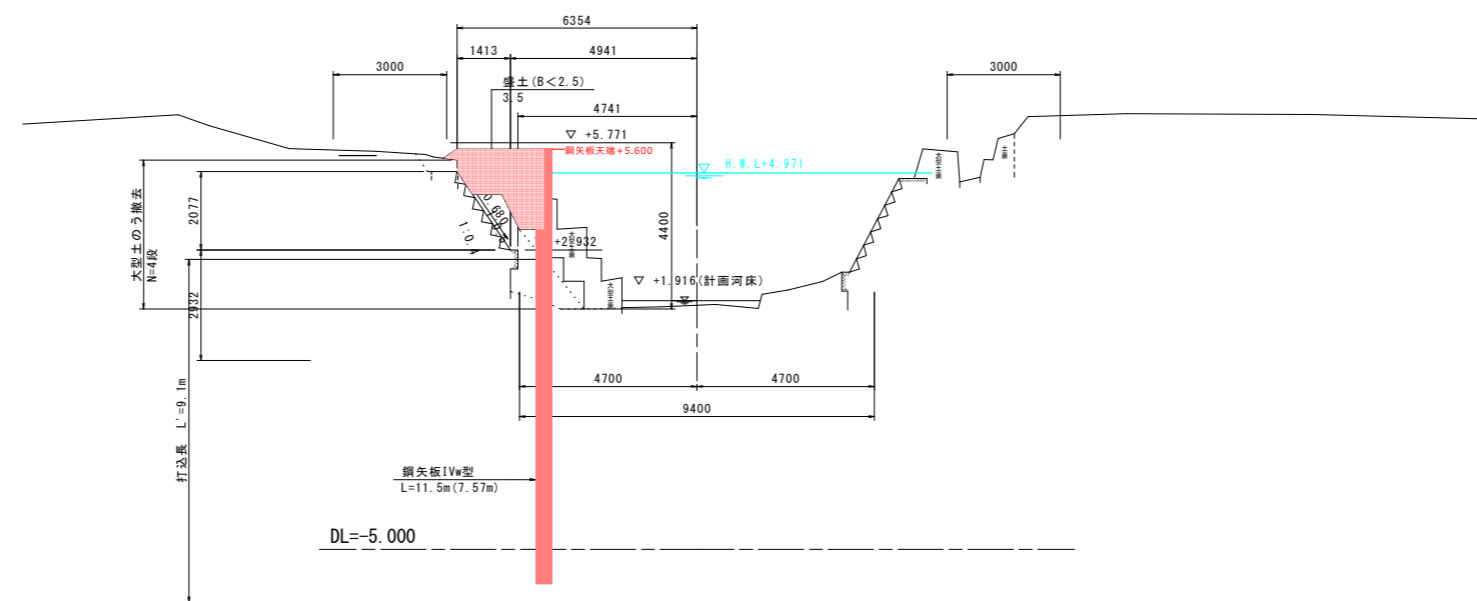
NO. 11

GH=1.327  
FH=



NO. 11+10

GH=1.469  
FH=



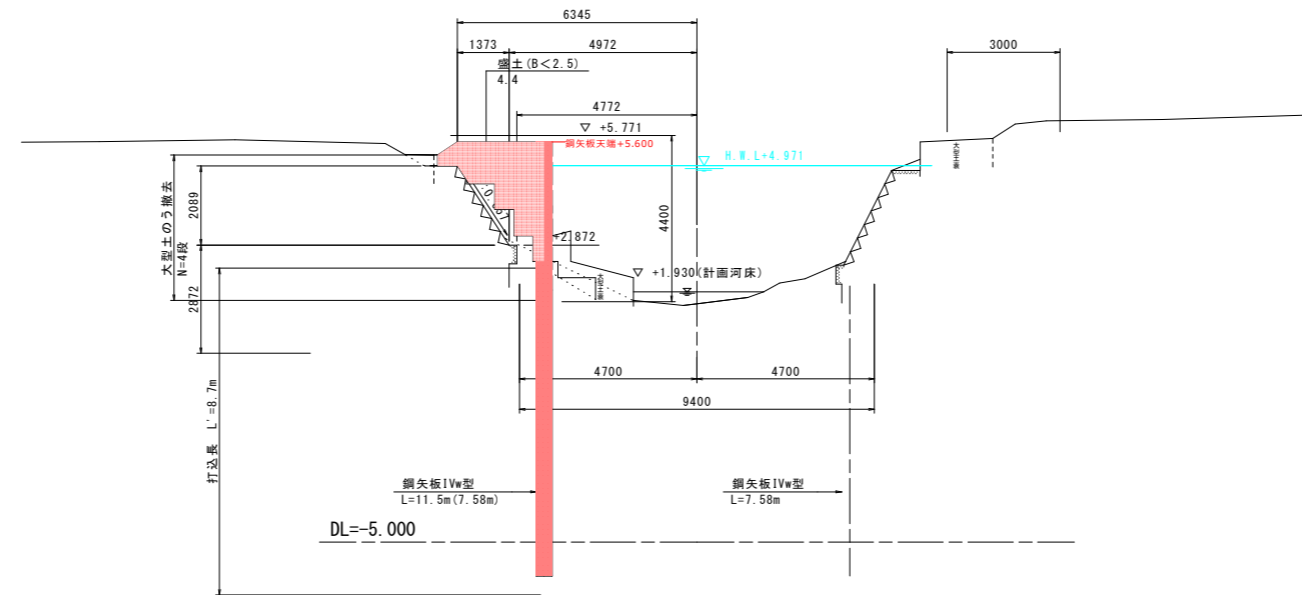
実施設計図面

工事名	R8徳環 徳島環状線 徳・国府 道路改良工事(1)		
路線名等	徳島環状線		
工事箇所	徳島市国府町芝原 (第1分割)		
図面名	河川横断図(その1)		
縮尺	1:100	図面番号	2 / 3
会社名			
事業者名	徳島県土整備事務所		

# 河川横断図(その2) S=1:100

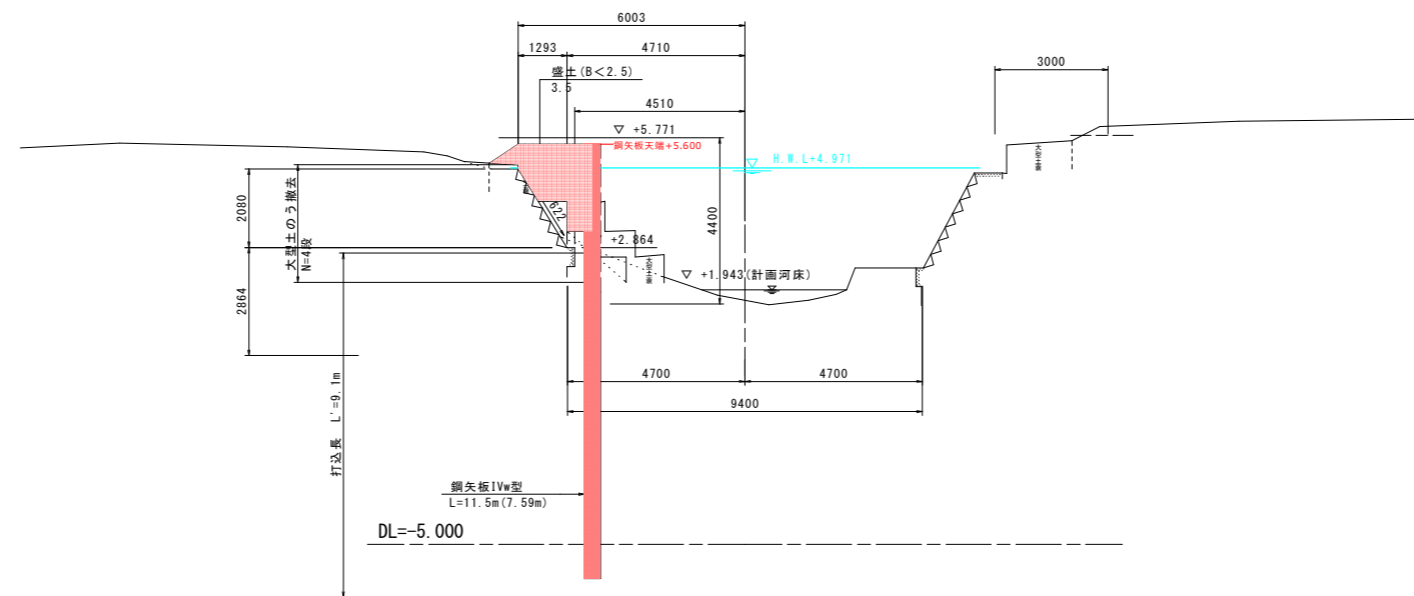
NO. 12

GH=1.312  
FH=



NO. 12+10

GH=1.471  
FH=



実施設計図面

工事名	R8徳環 徳島環状線 徳・国府 道路改良工事(1)		
路線名等	徳島環状線		
工事箇所	徳島市国府町芝原(第1分割)		
図面名	河川横断図(その2)		
縮尺	1:100	図面番号	3 / 3
会社名			
事業者名	徳島県土整備事務所		